

DERIVAS VIRTUALES en el Cabanyal forma parte de las actividades programadas en el evento **CABANYAL ARCHIVO VIVO**, propuesto por la asociación **LA ESFERA AZUL**, que tiene como objetivo la puesta en valor, a través de las herramientas de la cultura, de los valores, la identidad, la memoria y el patrimonio del barrio del Cabanyal en Valencia.

DERIVAS VIRTUALES en el Cabanyal, es una muestra de proyectos artísticos geolocalizados, coordinados por Emilio Martínez y realizados por varios colectivos de artistas que trabajan con las nuevas tecnologías de la información y la comunicación y que nos ofrecen diferentes visiones, recorridos y miradas del Cabanyal. Estos proyectos pueden verse tanto en el espacio virtual de Internet como en el espacio físico del Cabanyal.

El próximo 13 de diciembre se presentan los proyectos en el teatro de **LA ESTRELLA** (calle de Los Ángeles, 33) con los artistas Laboluz, Transnational Temps, Diego Díaz, Clara Boj, Manuel Ferrer y Alena Mesarosova.



WWW.CABANYALARCHIVOVIVO.ES

Organiza:



Lae.SFERAZUL

Con el apoyo de:



Colabora:

**Teatro
La Estrella**



CABANYAL ARCHIVO VIVO **DERIVAS VIRTUALES**
12, 13, 14 Y 18 DE DICIEMBRE DE 2011

PROYECTOS

CLARA BOJ Y DIEGO DÍAZ

PREVISIÓN DE OLAS Y VIENTO FRÍO

Es una ficción sonora para teléfonos móviles que transcurre por el barrio del Cabanyal, haciéndonos partícipes de un momento cualquiera en la vida de unos vecinos del barrio. Es una experiencia de cine paseado en la que las secuencias de audio y video se irán sucediendo mientras vamos caminando por las calles, generando situaciones, mezclando los recursos sonoros y visuales del dispositivo con los escenarios reales de los distintos rincones del barrio.

Para visualizar el proyecto (sólo para teléfonos Android 2.1 o superior) entra en:

www.cabanyalarchivovivo.es/prevision

1.- Descarga e instala la aplicación Ficción SonoraCabanyal.apk en tu teléfono móvil.
2.- Activa el GPS del teléfono móvil.

3.- Para experimentar mejor la obra utiliza auriculares.

4.- Cuando estés en el barrio del Cabanyal inicia la aplicación Ficción SonoraCabanyal y sigue las instrucciones.

5.- Explora el barrio y descubre las áreas sonoras. Puedes decidir libremente tu recorrido siempre que sea dentro del área delimitada.



LABORATORIO DE LUZ, UPV

IMPRESIONES INTANGIBLES. DOCUMENTAL ON-LINE SOBRE EL PATRIMONIO INTANGIBLE DEL BARRIO DEL CABANYAL.

Una página web que recoge, a modo de repositorio, las impresiones visuales, sonoras, degustativas y olfativas que hemos ido recogiendo al pasear por el Barrio del Cabanyal durante los dos últimos meses. La motivación del proyecto surgió al darnos cuenta que echábamos de menos, en nuestros anteriores trabajos sobre el barrio, esas sensaciones simples que transmite la experiencia cuando no está condicionada por aquello que sabemos sobre su valor arquitectónico, sus formas de vida, sus problemas...

El proyecto pide a aquel que lo contemple

que mire, deguste, escuche y olfatee, esas otras sensaciones que produce el barrio en los lugares donde nos hemos detenido. Por eso cada impresión va acompañada de su geolocalización, un enlace sobre la palabra *ver* lleva tu navegador hasta el plano o la imagen del lugar.

Para visualizar el proyecto puedes acceder tanto siguiendo el mapa en papel como a través de las marcas QR en las calles del Cabanyal o bien en la página web:

<http://www.lcpi.cc/>

Para visualizar las marcas QR:

1.- Descarga en tu móvil un lector de QR.
2.- Abre el lector QR y enfoca el código con la cámara del teléfono.

TRANSNATIONAL TEMPS

ENCUENTRE LA MEMORIA

Utiliza la plataforma de Geocaching como estrategia lúdica. Se trata de encontrar pequeños nodos de memoria escondidos cerca o en el Cabanyal. Los nodos son pequeñas cajas con contenido audiovisual camuflados en el mobiliario urbano.

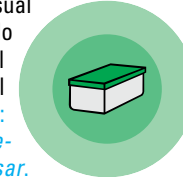
Para visualizar el proyecto puedes acceder a ellos utilizando la aplicación de geocaching.com (en Iphone o Android *caches de*



archivovivocabanyal) o siguiendo el mapa en papel. ¡Atento! Es importante ser discreto para preservar la obra.

O puede encontrarlos sin necesidad de ningún dispositivo, siguiendo las siguientes pistas:

• **Tauellets de Manises** (N 39° 27.726 W 000° 19.421): Cache audiovisual de tamaño medio, situado a más de un metro del suelo. Mimetizado en el mobiliario urbano. Pista: *prohibido girar a la derecha y prohibido pasar.*

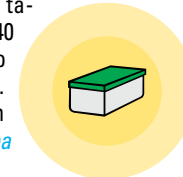


• **El Balneario de las Arenas** (N 39° 28.011 W 000° 19.487): Cache de tamaño medio y formato particular, audiovisual. Situado a un metro del suelo, bastante protegido. Vigilancia cerca. Pista: *una entrada secundaria marcada a la altura del corazón.*



• **La orilla de 1798** (N 39° 27.726 W 000° 19.421):

Cache audiovisual de tamaño medio. Situado a 40 cm del suelo, mimetizado en el mobiliario urbano. Mirad bien la situación en el plano. Pista: *el mapa en el mapa.*



MANUSAMO&BZIKA Y LA COLABORACIÓN DE AMPARO GALLART
CODECABANYAL

Un proyecto que conecta el espacio físico del barrio del Cabanyal, con algunos de sus edificios más emblemáticos. Ofrece al usuario ampliar su conocimiento en relación al patrimonio arquitectónico y artístico del barrio, tanto del existente como del que ha dejado de existir. Los códigos estarán ubicados en el emplazamiento de los edificios y también en el teatro La Estrella.

Para visualizar el proyecto puedes acceder tanto siguiendo el mapa en papel como a través de las marcas QR en las calles del Cabanyal:

A.- Desde cualquier móvil con internet:

1.- Descarga en el móvil un lector de QR.

2.- Abre el lector QR y enfoca el código con la cámara del teléfono, este abrirá un enlace web con la ficha técnica del edificio que se emplaza o emplazaba en dicho lugar.



B.- Si tienes un teléfono con GPS y sistema operativo Androide (a partir de 2.3) o iPhone, también puedes acceder mediante el código QR Junaio.

1.- Descarga un lector de código QR.

2.- Abre el lector QR y enfoca el código QR Junaio con la cámara del teléfono. Autoriza la instalación del software gratuito Junaio.

3.- Abre la aplicación QR Junaio y con el botón *scanea* enfoca el código con la cámara del teléfono, este abrirá un enlace web con las fichas técnicas de los edificios y su ubicación en el mapa.




TIMETRAVELLERS CABANYAL

Instalación de realidad aumentada en el espacio público. Se trata de un recorrido virtual alrededor de la plaza del Doctor Lorenzo de la Flor con imágenes de distintos momentos en el tiempo. El punto de partida es el Teatro de la Estrella, donde el día de la presentación, se podrán descargar los software o adquirir dispositivos para la visualización de la aplicación. A continuación puede realizar un recorrido por la plaza y visualizando el proyecto.

Para visualizar el proyecto es necesario un teléfono con GPS, y sistema operativo Androide (a partir de la versión 2.3) o iPhone. También se puede acceder mediante el código QR Junaio (seguir la opción B), a continuación *scanea* MARKER.





MARKER

RECINTO DE PREVISIÓN DE OLAS Y VIENTO FRIO

QR JUNIAIO



QR JUNIAIO

